


PROCES VERBAL

Incheiat astazi 01.02.2018 cu ocazia afisarii ofertei de vanzare inregistrata cu nr.1/01.02.2018, pentru suprafata de 4780 mp teren extravilan identificat cu nr. cadastral 20675, tarla 89, parcela 6534 depusa de d-l CONSTANTIN SANDEL LAURENTIU.


Drept pentru care am incheiat prezentul proces – verbal.

Intocmit,
Panaete Luminita



CERERE

Pentru afisarea ofertei de vanzare a terenului

Judetul/ Localitatea Buzau	Nr. unic de inregistrare al ofertei de vanzare din Registrul de evidenta
Primaria Comuna Lopatari	Nr. <u>1 101.02.2018</u>
Numele si prenumele functionarului primariei care primeste cererea PANAETE MARIA LUMINITA	Semnatura functionarului care primeste oferta de vanzare 

DOMNULE PRIMAR,

Subsemnatul CONSTANTIN SANDEL LAURENTIU domiciliat in Comuna Maracineni, sat. Maracineni, ulita Maleanu, nr.24, judetul Buzau , telefon _____, posesor act identitate CI,seria XZ, nr.800462, eliberat de SPCLEP Buzau, la data de 20.07.2017, CNP 1860721100171.

Pentru TRANS DIVERS CU RASPUNDERE LIMITATA (S.R.L), avand numar de ordine in registrul comertului J 10/2206/17.11.1994,cu sediul in localitatea Maracineni, com. Maracineni, nr. _____ bl. _____,sc. _____,et. _____,ap. _____, judetul/sectorul Buzau, ,postal _____,telefon _____ fax _____, e-mail _____, site _____, avand in vedere dispozitiile Legii 17/2014 privind unele masuri de reglementare a vanzarii- cumpararii terenurilor agricole situate in extravilan si de modificare a Legii nr. 268/2001 privind privatizarea societatilor comerciale ce detin in administrare terenuri proprietate publica si privata a statului cu destinatie agricola si infiintarea Agentiei Domeniului Statului, cu modificarile ulterioare, solicit prin prezenta cerere afisarea ofertei de vanzare anexata, in termenul prevazut de Legea 17/2014, cu modificarile ulterioare.

Am cunostinta despre existenta urmatoarelor preemtori pentru exercitarea dreptului de preemtiune asupra ofertei mele de vanzare:

5. Din categoria „ coproprietari”

6. Din categoria „ arendasi”

7. Din categoria „ proprietari vecini”

- DRUM
- NR. CAD.4238
- MOLDOVEANU MARIA
- REST PROPRIETATE

8. Statul roman, prin Agentia Domeniilor Statului.

Declar ca terenul in suprafata de 4780 mp situat in extravilanul localitatii Lopatari, identificat cu numar cadastral 20675 inscris in cartea funciara nr.20675 a localitatii_ Lopatari, care face obiectul ofertei de vanzare apartine

Declar ca:

- terenul face obiectul unor litigii sau al unei proceduri de executare silita:

DA___, NU_X__

- terenul este grevat de sarcini :

DA___, NU_X__

- am cunostinta si am respectat prevederile art. 4 alin. (2) din Legea nr. 17/2014, cu modificarile ulterioare, cu privire la instrainarea terenurilor agricole situate in extravilan pe care sunt situri arheologice clasate.

In sustinerea cererii, depun urmatoarele acte doveditoare:

1. Contract de vanzare - cumparare
2. Copie CI
3. Incheiere, extras de carte funciara,
4. Certificat fiscal

Sunt de acord ca datele din cerea pentru afisarea ofertei de vanzare si din documentele anexate sa fie introduse in bazele de date care se organizeaza in temeiul Legii nr. 17/2014, cu modificarile ulterioare, cu respectarea dispozitiilor Legii nr. 677/2001 pentru protectia persoanelor cu privire la prelucrarea datelor cu caracter personal si libera circulatie a acestor date, cu modificarile si completarile ulterioare.

Cunoscand ca falsul in declaratii se pedepseste conform Legii nr. 286/2009 Privind Codul penal, cu modificarile si completarile ulterioare, declare ca datele sunt reale, corecte si complete.

Vanzator/ Imputernicit

CONSTANTIN SANDEL LAURENTIU

Semnatura



Data 01.02.2018

NR. 1 / 01.02.2018

Persoane juridice

OFERTA DE VANZARE TEREN

TRANS DIVERS SOCIETATE CU RASPUNDERE LIMITATA (SRL), inmatriculata in Registrul Comertului sub nr. J10/2206/1994, CUI 6426812 avand adresa de comunicare in localitatea Maracineni, sat. Maracineni, judetul Buzau, e-mail _____, vand teren agricol situat in extravilan, in suprafata de 0,4780 (ha), la pretul de 1500 lei.

Conditiiile de vanzare sunt urmatoarele:


Date privind identificarea terenului


Specificare	Informatii privind amplasamentul terenului						Categoria de folosinta	Obs
	Orasul/Comuna/Judetul	Suprafata (ha)	Numar cadastral	Numar carte funciara	Numar tarla/lot	Numar parcela		
Se compl. de vanzator	Lopatari	0,4780	20675	20675	89	6534	PASUNE	
Verificat primarie								

Cunoscand ca falsul in declaratii se pedepseste conform Legii nr. 286/2009 privind Codul penal, cu modificarile si completarile ulterioare, declar ca datele sunt reale, corecte si complete.

Vanzator/ Imputernicit
CONSTANTIN SANDEL LAURENTIU

Semnatura





Data 01.02.2018

